

1

¿Qué ha pasado en las cuencas de los ríos Cauca y San Jorge?



27 de agosto/2021: rompimiento del jarillón del río Cauca en Cara de Gato (San Jacinto del Cauca).

02 de marzo/2022: desbordamiento del río Cauca en Cara de Gato, tras sobrepasar el jarillón y generar nuevo rompimiento.

Febrero - Marzo de 2022:



Excesos de lluvia en la cuenca del río Cauca.



Altos niveles en el río Cauca, cercanos a los máximos históricos (2000-2020).

2

¿Qué ha pasado recientemente (13-17 de abril)?



Lluvias en el Alto San Jorge, Bajo Nechí, Bajo Cauca y Bajo Magdalena, las más fuertes en la madrugada del sábado y la madrugada y mañana del domingo.



Descenso de niveles en el río Cauca desde Valdivia hasta Pinillos. Persistencia de ingreso de agua hacia el Bajo San Jorge a través de Cara de Gato.



Ascenso del río San Jorge y caños conexos al río Cauca.



Reporte comunitario



Inundaciones en áreas conexas a Cara de Gato por:

(i) Caño San Matías: comunidades de Sincelejito,



Caracolí y Berlín San Matías (en Ayapel); Parcelas de Santa Fe (en San Benito Abad).

(ii) Caño Rabón: Pasifueres y Tosnován (San Benito Abad).

(iii) Caño Viloría: El Chupo (San Benito Abad).

Ascenso de niveles en los caños Viloría (Cecilia-Ayapel y El Chupo-San Benito Abad), Barro (Ayapel), Seheve (Ayapel), Rabón (La Plaza-San Benito Abad), San Matías (Caracolí) y río San Jorge (El Torno).

3

¿Qué esperamos (18-19 de abril)?



Probabilidad de lluvias en amplios sectores del territorio con atención en sectores del Alto San Jorge y Bajo Nechí.



Descenso del río Cauca desde Valdivia hasta Pinillos.



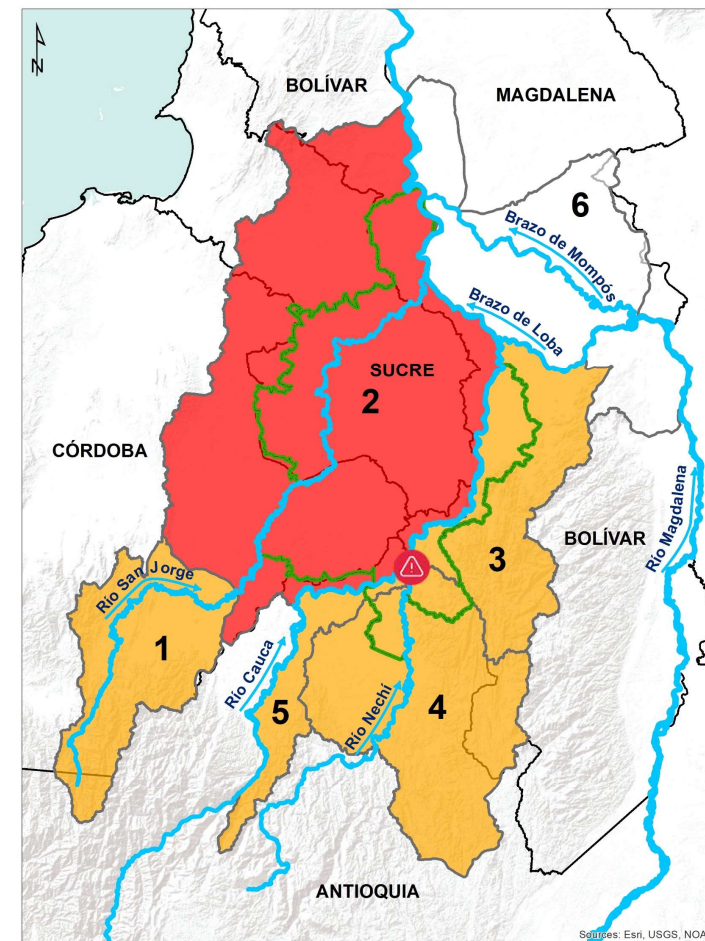
Ascenso de niveles en los ríos San Jorge (tramo Ayapel-Magangué) y Nechí (cuenca baja).



Recomendaciones

- Especial atención a las inundaciones que se registran en las áreas de drenaje con conexión a Cara de Gato (Gil, San Matías, Rabón y Viloría), así como en el río San Jorge tramo Ayapel-Magangué.

- Estar atentos a la información oficial emitida por los consejos de gestión de riesgo, así como a las alertas emitidas por el CRPA de La Mojana.

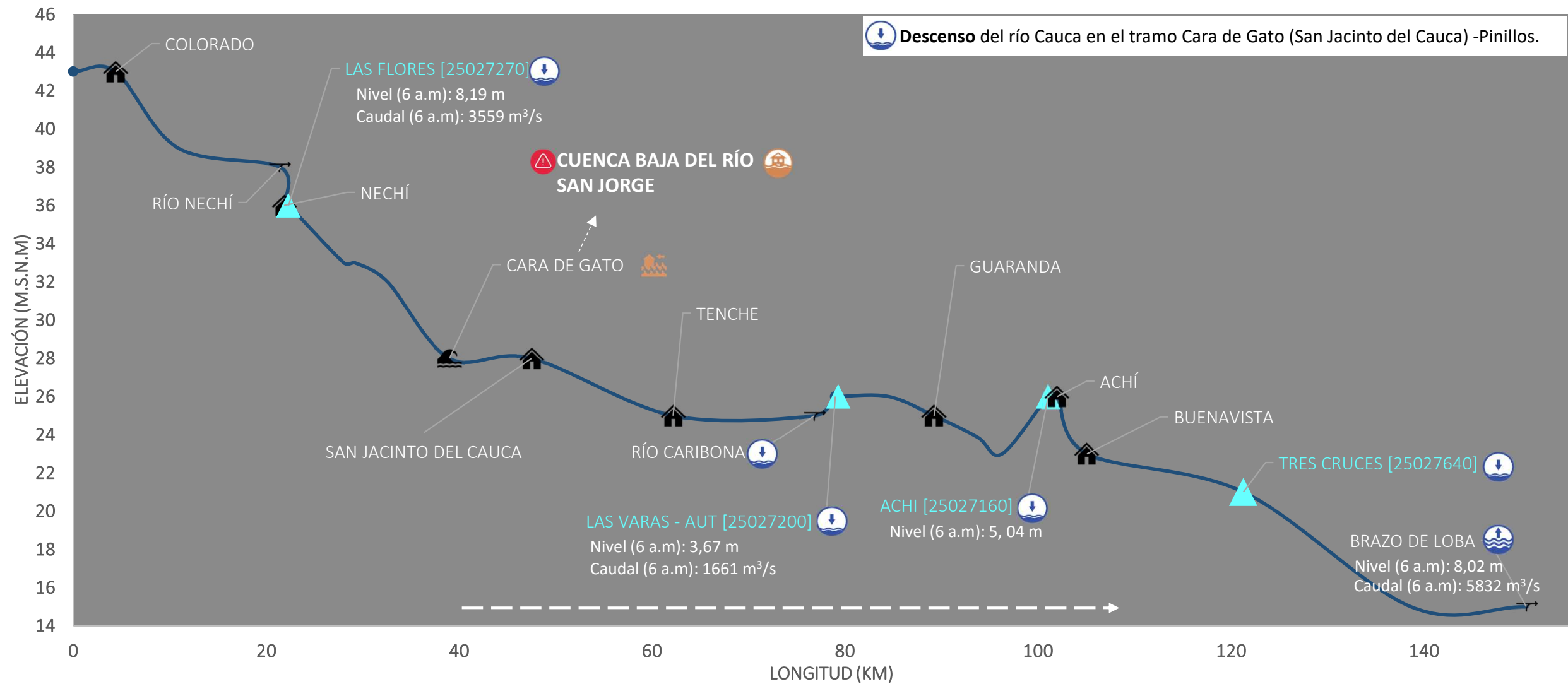


Alerta ROJA **PARA TOMAR ACCIÓN:** 2) Bajo San Jorge (caños Gil, San Matías, Rabón y Viloría); y (Puntual) Nechí - Cara de Gato (San Jacinto del Cauca), en el Bajo Cauca



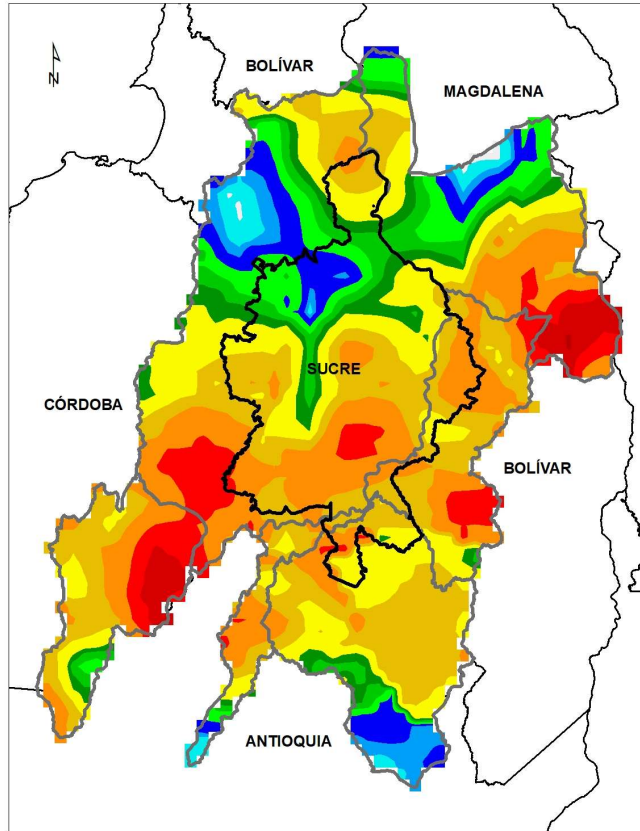
Alerta NARANJA **PARA PREPARARSE:** 5) Cauca (Valdivia-Nechí), 4) Bajo Nechí, 3) Cauca (Cara de Gato-Pinillos) y 1) Alto San Jorge.

III. Condiciones hidrológicas actuales en el río Cauca (tramo Nechí-Pinillos)

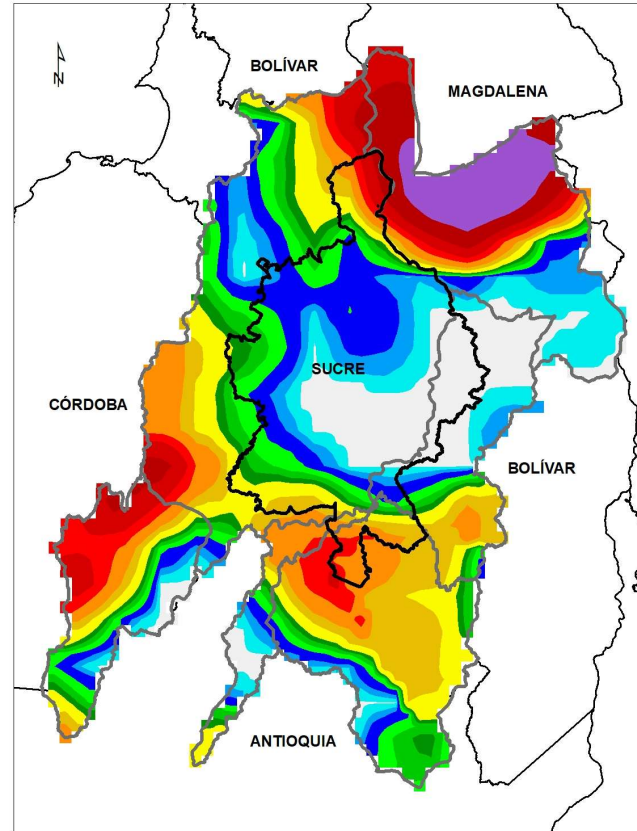


PUNTOS DE INTERÉS RÍO CAUCA (TRAMO NECHÍ-MAGANGUÉ)	ALERTAS HIDROLÓGICAS	CONDICIONES HIDROLÓGICAS	ZONAS DE EMERGENCIA
 Estación hidrológica IDEAM	 Alerta ROJA Para tomar acción	 Niveles en ascenso	 Inundación por desbordamiento
 Población	 Alerta NARANJA Para prepararse	 Niveles en descenso	 Inundación por rompimiento margen derecha
 Rompedero	 Alerta AMARILLA Para informarse	 Niveles estables	 Inundación por rompimiento margen izquierda (Mojana)
 Confluencia	 Condiciones NORMALES Sin alerta	 Tránsito de creciente	

PRONÓSTICO PARA EL 18 DE ABRIL Y 19 DE ABRIL



ACUMULADO DEL 18 AL 19 DE ABRIL



ACUMULADO DEL 19 AL 20 DE ABRIL



- **Noche del 18 de abril y madrugada del 19 de abril:** posibilidad de lluvias en amplios sectores de La Mojana: en el Alto San Jorge, Bajo Magdalena, Bajo Cauca y Bajo Nechí.
- **Mañana del 19 de abril:** nublado, con extensión de lluvias que ocurran en la madrugada.
- **Tarde del 19 de abril:** parcialmente nublado, sin lluvias.
- **Noche del 19 de abril y madrugada del 20 de abril:** lluvias sobre amplios sectores de la región. Especial atención a las cuencas del Bajo Cauca, Bajo Magdalena, Bajo Nechí y Alto San Jorge.

**Equipo de trabajo Centro regional de Pronóstico
y Alertas Tempranas de LA MOJANA**

Elaborado por:
OLGA LUCÍA PULIDO MÉNDEZ, Hidróloga
RAFAEL ELÍAS MUNDARAY MAGO, Meteorólogo

www.corpomojana.gov.co
Correo Electrónico:
corpomojana@corpomojana.gov.co
Cra. 21 # 21 A – 44 San Marcos - Sucre
Teléfono: (+575) 295 5347

YOLANDA GONZALEZ HERNÁNDEZ,
Directora General IDEAM.
MARTHA CECILIA CADENA,
Jefe Oficina del Servicio de Pronósticos y Alertas
www.ideam.gov.co

Correos electrónicos:
servicio@ideam.gov.co,
alertas@ideam.gov.co

Calle 25 d # 96b - 70, piso 3. Bogotá, D.C.
Teléfono: 307 5625 ext. 1334 - 1336.

LILIANA QUIROZ, Directora General de la Corporación para el Desarrollo
Sostenible de La Mojana y el San Jorge-CORPOMOJANA.

RAQUEL GARAVITO, Gerente del Fondo Adaptación

JIMENA PUYANA, Gerente Nacional de Desarrollo Sostenible del PNUD